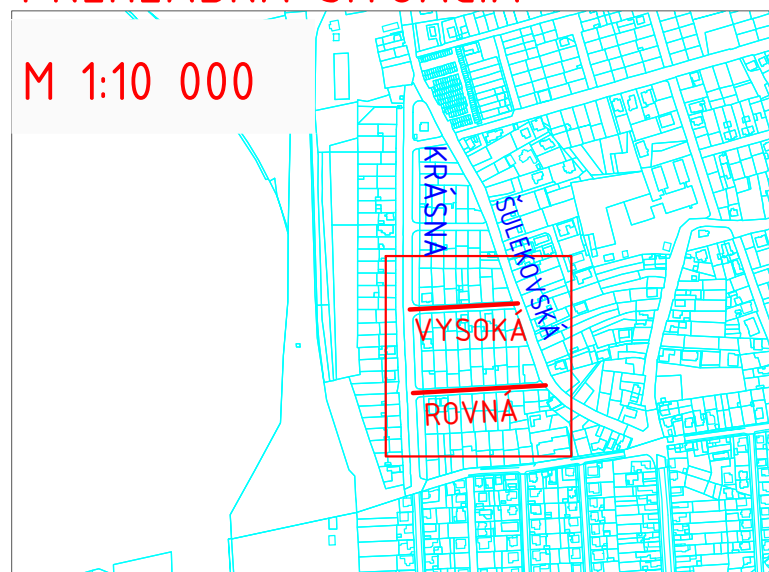
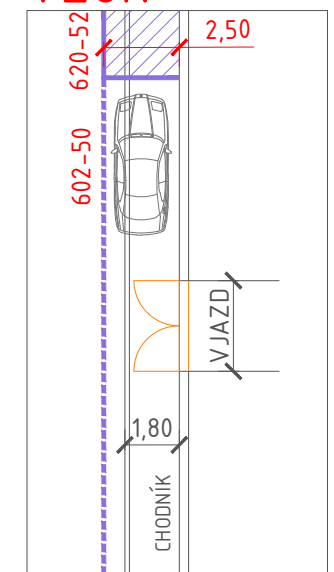


## PREHL'ADNÁ SITUÁCIA

M 1:10 000

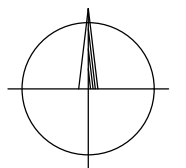


## VZOR



### LEGENDA

- 273-55 NAVRHOVANÉ DOPRAVNÉ ZNAČENIE
- 233-52 EXISTUJÚCE DOPRAVNÉ ZNAČENIE  
507-124 "OKREM DOPRAVNEJ OBSLUHY"
- NAVRHOVANÉ VODOROVNÉ DOPRAVNÉ ZNAČENIE



## NÁVRH DOPRAVNÉHO ZNAČENIA A ZARIADENIA

UL. ROVNÁ a VYSOKÁ

SITUÁCIA M 1:1000

Investor: mesto SEREĎ  
 Podklad: VÝREZ Z KAT. MAPY  
 Zodpovedný projektant: ING. BORIS ARESTA  
 Vypracoval: ING. KATARÍNA SLOBODOVÁ

10/2023